

Praha, 11. 1. 2021

Obvodní báňský úřad pro území krajů Moravskoslezského a Olomouckého

Vešslavínova 18
P.O. BOX 103
702 00 Ostrava
Datová schránka: da5adv2


Věc: Žádost o poskytnutí informace podle zákona č. 106/1999 Sb. o svobodném přístupu k informacím

V souladu se Zákonem č. 106/1999 Sb. o svobodném přístupu k informacím žádám o sdělení následujících informací:

1. Jaká všechna povolení byla vydána ze strany OBÚ a komu pro dobývací prostor 1020 – Ondratice I
2. Jsou tato povolení stále platná?
3. Žádám o zaslání kopií všech těchto vydaných povolení (případně v anonymizované podobě).
4. V případě, že by tato povolení již pozbyla platnosti a v těžbě se přesto pokračuje na koho se obrátit k zabránění protiprávního jednání


Požadované dokumenty zašlete prosím v elektronické podobě do mé datové schránky. Pokud požadované dokumenty v elektronické podobě nemáte, zašlete je prosím v listinné podobě na výše uvedenou adresu

S pozdravem





OBVODNÍ BÁŇSKÝ ÚŘAD
PRO ÚZEMÍ KRAJŮ MORAVSKOSLEZSKÉHO A OLOMOUCKÉHO
Vešslavínova 18, P. O. BOX 103, 702 00 OSTRAVA - MORAVSKÁ OSTRAVA



Váš dopis značky/ze dne
--- / ze dne 11.1.2021

Naše značka
SBS 01176/2021/OBÚ-05/2

Vyřizuje/linka
Ing. Kučera/236
Marek.Kucera@cbusbs.cz

V Ostravě dne
18.1.2021

Poskytnutí informace podle zákona č. 106/1999 Sb., ve znění pozdějších předpisů

Obvodní báňský úřad pro území krajů Moravskoslezského a Olomouckého (dále též „OBÚ“) na základě Vaší žádosti o poskytnutí informace podle zákona č. 106/1999 Sb., o svobodném přístupu k informacím, ve znění pozdějších předpisů, týkající se hornické činnosti (těžby) v dobývacím prostoru Ondratice I, ev. č. 7/1020 (dále jen „DP Ondratice I“)

sděluje,

že současná hornická činnost – otvírka, příprava a dobývání v DP Ondratice I je povolena rozhodnutím Obvodního báňského úřadu v Brně č.j. 6477/96-511-08 ze dne 25.2.1997 podle Plánu otvírky, přípravy a dobývání Brodek u Prostějova, vypracovaném v srpnu 1996 Ing. Antonínem Hawigerem a Ing. Miroslavem [] oáňskými projektanty a schváleném Pavlem [] závodním lomu (dále jen „POPD“). Rozhodnutím Obvodního báňského úřadu v Brně č.j. 08-7484/05-511 ze dne 6.12.2005 byla povolena změna POPD, která se týká doplnění kapitol 1.1. a 1.1.8. a změny kapitol 1.2.3. a 1.2.4. textové části POPD.

Rozhodnutím Obvodního báňského úřadu v Ostravě Sp. zn. S 0136/2011-13-531.1/Ing.Kp ze dne 1.9.2011 byly organizaci povoleny trhací práce velkého rozsahu v pískovně Ondratice, v části DP Ondratice I, ve které byla povolena výše uvedená hornická činnost.

OBÚ je příslušným orgánem státní báňské správy, který vykonává vrchní dozor nad dodržováním zákona č. 44/1988 Sb., o ochraně a využití nerostného bohatství, ve znění pozdějších předpisů (horního zákon), zákona č. 61/1988 Sb., o hornické činnosti, výbušninách

TELEFON
596 100 211
596 100 200


BANKOVNÍ SPOJENÍ
ČNB Praha
č. ú. 4021-001/0710

IČ
00025 844

E-MAIL
podatelna.ostrava@cbusbs.cz
datová schránka: da5adv2

Vypraveno dne: 20-01-2021

a o státní báňské správě, ve znění pozdějších předpisů a předpisů vydaných na jejich základě, pokud upravují ochranu a využívání ložisek nerostů, bezpečnost provozu, zajištění chráněných objektů a zájmů před účinky hornické činnosti a nakládáním s výbušninami v pískovně Ondratice v DP Ondratice I.



Ing. Ivo Teichmann

vedoucí oddělení povrchového dobývání

Obvodního báňského úřadu pro území krajů Moravskoslezského a Olomouckého

Přílohy:

1. Rozhodnutí Obvodního báňského úřadu v Brně č.j. 6477/96-511-08 ze dne 25.2.1997
2. Rozhodnutí Obvodního báňského úřadu v Brně č.j. 08-7484/05-511 ze dne 6.12.2005
3. Rozhodnutí Obvodního báňského úřadu v Ostravě Sp. zn. S 0136/2011-13-531.1/Ing.Kp ze dne 1.9.2011

TELEFON
596 100 211
596 100 200

BANKOVNÍ SPOJENÍ
ČNB Praha
č. ú. 4021-001/0710

IČ
00025 844

E-MAIL
podatelna.ostrava@cbusbs.cz
datová schránka: da5adv2

Obvodní báňský úřad v Brně

Cejl 13, PSČ 601 42



Těžba štěrkopísku spol. s r.o.
798 07 Brodek u Prostějova

VÁS DOPIS ZNACKY / ZE DNE

NAŠE ZNAČKA

VYRIZUJE / LINKA

BRNO

6477/96-511-08 Ing.Pelc

25.2.1997

Věc:

Povolení hornické činnosti pro lokalitu výhradního ložiska štěrko-
písku v DP Ondratice I - rozhodnutí.

Na základě Vaší žádosti ze dne 19.8.1996 č.j. 4422/96 a na základě výsledků ústního jednání spojeného s místním šetřením, které se konalo dne 19.12.1996 na pískovně Ondratice a po doplnění předloženého POPD organizací dne 14.1.1997, č.j. 174/97

p o v o l u j e

Obvodní báňský úřad v Brně, podle ust. § 10, odst. 1, zák. ČNR č. 61/1988 Sb., ve znění jeho novelizací, o hornické činnosti, výbušninách a o státní báňské správě a podle vyhlášky č. 104/1988 Sb., ve znění její novelizace, o racionálním využívání výhradních ložisek, o ohlašování a povolování hornické činnosti a ohlašování činnosti prováděné hornickým způsobem - hornickou činnost

otvírku, přípravu a dobývání dle ust. § 2, písm. b, d, e, zák.č. 61/1988 Sb. ve znění pozdějších předpisů na lokalitě výhradního ložiska štěrkopísku v dobývacím prostoru **O N D R A T I C E I**.

Tato hornická činnost se povoluje výhradně v k.ú. Ondratice na pozemcích p.č. 270/1, 270/2, 271, 272, 273, 274, 278, 281/3, 833, 279, 280, 281/2, 281/1, 286, 289, 287, 288, 294, 295, 296, 297 a v k.ú. Želeč na pozemcích p.č. 1677/1, 1675/1, 1674, 1664, 1663/2 v hranicích dobývacího prostoru Ondratice I, v rozsahu vyznačeném v plánu otvírky, přípravu a dobývání /POPD/ schváleném závodním lomu v srpnu 1996, který je přílohou žádosti a je OBÚ Brno evidován pod č.j. 4422/96.

TELEFON: 45 32 12 74
45 21 03 37
45 21 03 38

BANKOVNÍ SPOJENÍ:
SBČS - ústředí Praha 1
ČBU - číslo účtu: 4021-001/0710

ICO:
025844

FAX: 45211178

Při provádění otvírky, přípravy a dobývání musí být dodržen výše uvedený plán a tyto další p o d m í n k y:

1. Bude zabezpečeno rozhodnutí bývalého ONV, odboru VLHZ, Prostějov, ze dne 10.5.1983, č.j. VLHZ/488/83-Př, potvrzeného dopisem OkÚ v Prostějově ze dne 1.3.1995, č.j. ŽP-VH 646/95-Se-t.j. báze těžby se omezuje na kótu 255 m. n. m.
2. V plném rozsahu budou respektovány níže uvedené podmínky stanovené v souhlase k odnětí zemědělské půdy OkÚ Prostějov ze dne 5.8.1996, č.j. ŽP 1135/1996-PI-0 a to:
 - a/ Investor zajistí na vlastní náklad a před zahájením stavební akce provedení skrývky zeminy z plochy trvale odnímané zemědělské výrobě, která nebyla dosud skryta. Podstatná část pozemků o výměře 5.2493 ha byla již skryta na základě dříve vydaných rozhodnutí o dočasných záborech. Zbývající plocha o výměře 2.55 ha bude skryta do hloubky 30 cm, což představuje 12 750m³ ornice, které budou použity pro účely technické části rekultivace.
 - b/ Orgán ochrany zemědělského půdního fondu schvaluje tímto plán rekultivace vytěženého území v dobývacím prostoru Ondratice I, který zpracovalo Konsorcium GMS, Hranice, v březnu 1996. Plán následné rekultivace předpokládá etapovitou realizaci po dořešení těžební báze a vytvoření dostatečného předpolí pro provoz těžebny a rekultivaci. Východní a severní část území bude navázána na okolní terén. Hlavní zemní úpravy budou prováděny v budoucí rekultivované oblasti již v průběhu těžby písků včetně závěrných svahů v severní části. Západní a jižní hranice území je uvažována k pokračování další výhledové těžby a proto zde nebudou na provozních svazích prováděna rekultivační opatření. Zahájení rekultivačních prací se předpokládá v roce 2001. Ukončení se předpokládá v roce 2020 včetně biologické rekultivace. Biologická rekultivace bude spočívat v navezení orniční vrstvy o průměrné mocnosti 0,15m. Zemina bude oseta travní směsí a osázena dřevinami.
 - c/ Zjistí-li některý orgán státní správy obecního úřadu, městského úřadu nebo okresního úřadu, případně i jiné orgány a organizace nesplnění opatření a povinností stanovených tímto souhlasem, budou vůči investorovi uplatněny sankce podle ustanovení § 20 zákona.
3. Budou respektovány podmínky, uvedené v předloženém POPD dříve vydaných rozhodnutí orgánů státní správy týkající se realizace hornické činnosti v předmětném dobývacím prostoru a to:
 - Rozhodnutí Ministerstva zemědělství a výživy ČSR č.j. 1181/85-313 ze dne 26.11.1985 o stanovení dobývacího prostoru Ondratice I.

- Rozhodnutí JmKNV Brno, č.j. 431/1943-201/1-90 Ba ze dne 7.8.1989 /předchozí souhlas podle § 13a, zák.č. 124/76 Sb./
 - Rozhodnutí MěÚ Prostějov, zn. MH 54/367/91-Kon-II z 28.5.1991 /rozhodnutí o vynětí podle § 14, zák.č. 124/76 Sb./
 - Rozhodnutí ONV Prostějov, odboru VLHZ, č.j. VLHZ/488/83-Př ze dne 10.5.1983 /rozhodnutí o stanovení ochranných pásem jámacího území Brodek a omezujících opatření/.
4. Postupem otvírkových , přípravných a dobývacích prací nedojde k dotčení pozemků bezprostředně souvisejícími s parcelami, které jsou uvedeny v tomto rozhodnutí.
 5. Při realizaci hornické činnosti bude organizace důsledně dodržovat stanovené omezující opatření ve vnitřním pásmu hygienické ochrany II. stupně prameniště veřejného vodovodu Brodek u Prostějova-Ondratice podle platných předpisů a dle rozhodnutí vodohospodářského orgánu ONV v Prostějově č.j. VLHZ/488/83/Př z 10.5.1983.
 6. V DP Ondratice I se zakazuje skladování pohonných hmot a mazadel. Při hornické činnosti budou používány pouze mechanizační prostředky v řádném technickém stavu a bude dbáno, aby nedošlo k znečištění DP úkapy poh. hmot a mazadel.
 7. V souvislosti s omezením dobývání na úroveň kóty + 255 m n. m /dle bodu 1 podmínek/ se ukládá organizaci vyřešit vypořádání geologických zásob nacházejících se pod touto úrovní v intencích zák. ČNR č. 44/1988 Sb. o ochraně a využití nerostného bohatství /horní zákon/ ve znění pozdějších předpisů a to nejpozději před zahájením realizace rekultivačních prací v plochách schváleného POPD. Do vyřešení tohoto problému nesmí být rekultivační práce zahájeny.
 8. Rekultivace v plochách schváleného POPD bude realizována dle "Dokumentace k vydání souhlasu podle § 9, zák.č. 334/1992 Sb., pro těžbu v části dobývacího prostoru Ondratice I" z 03/1996, schválené jako plán rekultivace vytěženého území v DP Ondratice I OKÚ Prostějov, dne 5.8.1996 pod č.j. ŽP 1135/1996-PI-9, zpracované Konzorcium GMS Hranice, která je součástí schváleného POPD s termínem dokončení rekultivace do r. 2020.
 9. Vytváření finančních rezerv pro sanace a rekultivace pozemků, které budou dotčeny hornickou činností, musí být zajišťováno v souladu s platnými horními předpisy, stejně tak čerpání z těchto zdrojů /zák.č. 168/1992 Sb./ Finanční rezerva bude vytvářena ve výši min. 100.000,- Kč za rok až do celkové výše 1,585.125,-Kč.
 10. Při realizaci povolené hornické činnosti musí být dodrženy všechny obecné i zvláštní předpisy, které se k ní vztahují.

11. Všechny okolnosti, které by měly vliv na toto rozhodnutí budou neprodleně oznámeny OBÚ v Brně.
12. Platnost tohoto povolení končí vydobytím předmětných zásob štěrkopísku v rozsahu schváleného POPD - nejpozději však dnem 31.12.2020.
13. S tímto rozhodnutím a stanovenými podmínkami musí být seznámen závodní lomu organizace a všichni pracovníci, kterých se to týká.

Odůvodnění:

Žádost o povolení hornické činnosti a trhacích prací malého rozsahu pro lokalitu výhradního ložiska štěrkopísku v DP Ondratice I byla organizací předložena OBÚ v Brně dne 29.8.1996 ve lhůtě předepsané § 17, odst. 1 cit. zákona a po přezkoumání bylo zjištěno, že je v části týkající se OPD úplná a v souladu s rozhodnutím o stanovení dobývacího prostoru Ondratice I vydaným Ministerstvem zemědělství a výživy ČSR pod č.j. 1181/85-313 ze dne 26.11.1985. OBÚ v Brně provedl podle § 18 odst. 2, cit. zákona ústní projednání spojené s místním šetřením dne 19.12.1996. Protokol z místního šetření je zaevidován u zd. úřadu pod č.j. 6477/96. Při tomto řízení bylo konstatováno, že střety zájmů byly vyřešeny. Stanovisko RŽP Okú v Prostějově z jednání dne 19.12.1996 je v plném rozsahu zohledněno v podmínkách tohoto rozhodnutí. Společné stanovisko obcí Ondratice a Želeč ke zpracované dokumentaci POPD části DP Ondratice I ze dne 21.8.1996 evid. zd. úřadem pod č.j. 4842/96 je souhlasné bez stanovení podmínek. Majetkoprávní vztahy k pozemkům jsou vyřešeny doložením smluv uzavřených mezi organizací a vlastníky pozemků. Ochrana ZPV je ve smyslu zák. ČNR č. 334/1992 Sb. zajištěna souhlasem k odnětí půdy pro těžbu suroviny v předmětném prostoru vydaným Okú Prostějov-RŽP-ze dne 5.8.1996, č.j. ŽP 1135/1996-Pl-9.

Všechny podmínky ze strany dotčených orgánů státní správy /včetně dříve vydaných rozhodnutí vztahujících se k předmětné věci/ a účastníků řízení byly pojaty do podmínek tohoto rozhodnutí. Trhací práce malého rozsahu, které jsou součástí žádosti, nebyly povoleny vzhledem k tomu, že technologický postup trhacích prací jako součást předloženého POPD, ani provedený dcplněk ze dne 6.1.1997, zdejší č.j. 174/97, neposkytují potřebné podklady povolené v této části žádosti.


Při dodržení obecných i zvláštních předpisů a podmínek tohoto rozhodnutí je zajištěna ochrana práv a právem chráněných zájmů dotčených orgánů a organizací, veřejných i obecných zájmů jakož i bezpečnost při dobývání ložiska.


Správní poplatek ve výši 1.000,- Kč byl uhrazen kolkovou známkou.

V příloze se organizaci vrací jedno vyhotovení POPD opatřené doložkou zdejšího úřadu.

Poučení o odvolání:


Proti tomuto rozhodnutí můžete podle ust. § 54, zák.č. 71/1967 Sb. /správní řád/ podat odvolání do 15-ti dnů ode dne doručení k ČBÚ v Praze prostřednictvím OBÚ v Brně.

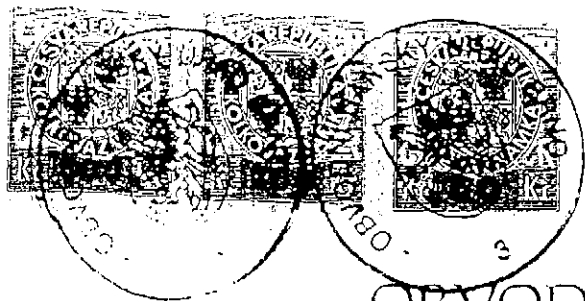

Ing. Jiří Janas
předseda úřadu



Rozdělovník:

1. Okresní úřad Prostějov, RŽP, 796 00
2. Obec Ondratice-k rukám p. starosty, 798 07
3. Obecní úřad Ondratice-798 07
4. Obec Želeč-k rukám p. starosty-798 07
5. Obecní úřad Želeč 798 07
6. Kořínek Josef, Ondratice 159
7. Možný Bohuslav, Lidická 90, Břeclav
8. Ing. Možný František, Růžová 16, Olomouc
9. Kovařík Vladimír, Ondratice 168
10. Kovaříková Pavla, Ondratice 37
11. Kovařík Josef, Ondratice 37
12. Muchová Anna, Spítnerova 7, Prostějov
13. Baslík František a Marie, Ondratice 127
14. Zapletalová Arnoštka, Ondratice 135
15. Páleníková Věra, Klenovice n/Hané 237
16. Frys Jan a Dobroslava, Ondratice 110
17. Frys Josef a Marie, Ondratice 110
18. Nikodým Jan, Želeč 28
19. Petruželová Jitka, J.B.Pecky 4, Prostějov
20. Babinec Vladimír, Želeč 59
21. Ing. Greben Bohumil, ul. 9. května č. 23, 682 00 Vyškov
22. MŽP ČR ÚO pro olom. obl, - na vědomí





NADYLIC P.	31.12.2005	①
DNE:		
Podpis:	<i>Janal</i>	
Datum:	10.1.2006	

OBVODNÍ BĀŇSKÝ ÚŘAD V BRNĚ

V Brně dne 6.12.2005

č.j. 08-7484/05-511-Kul

ROZHODNUTÍ

Obvodní báňský úřad v Brně podle ustanovení § 10 zákona ČNR č. 61/1988 Sb., o hornické činnosti, výbušninách a o státní báňské správě, v platném znění, a podle vyhlášky ČBÚ č. 104/1988 Sb., o hospodárném využívání výhradních ložisek, o povolování a ohlašování hornické činnosti a ohlašování činnosti prováděné hornickým způsobem, v platném znění, k žádosti organizace

Těžba šterkopísku, spol. s r.o.
Brodek u Prostějova, PSČ 798 07
IČ: 479 04 739

podané dne 5.10.2005 (č.j. OBÚ v Brně 7484/05),

povoluje

**hornickou činnost (dále jen HČ) – změnu k plánu otvírky, přípravy a dobývání
(dále jen POPD), která se týká:**

A. Doplnění kapitoly

- 1.1. Geologie a hospodaření se zásobami výhradních ložisek v textové části dokumentace POPD o
- 1.1.8. Geologické dokumentace podle vypracované dokumentace „Dodatek plánu otvírky, přípravy a dobývání v dobývacím prostoru ONDRATICE I“,

vypracované oprávněným projektantem a schválené oprávněným závodním lomu.

B. Změnu kapitoly v textové části dokumentace POPD

- 1.2.3. Způsob otvírky, přípravy a dobývání a
- 1.2.4. Dobývací metody v textové části dokumentace POPD o jejich nové znění podle vypracované dokumentace „Změna plánu otvírky, přípravy a dobývání v části dobývacího prostoru ONDRATICE I“,

vypracované oprávněným projektantem a schválené oprávněným závodním lomu.

Tyto změny HČ-POPD se povolují za těchto

podmínek:

1. Při provádění povolené HČ-POPD bude tato zajišťována v souladu s předmětnou dokumentací „Dodatek plánu otvírky, přípravy a dobývání v dobývacím prostoru ONDRATICE I“ a „Změna plánu otvírky, přípravy a dobývání v části dobývacího prostoru ONDRATICE I“.
2. Předmětné dokumentace jsou nedílnou součástí dokumentace HČ-POPD a tyto budou k POPD založeny.
3. Ostatní stanovené podmínky z rozhodnutí o povolení HČ v daném DP nejsou tímto rozhodnutím dotčeny a zůstávají nadále v platnosti podle rozhodnutí OBÚ v Brně, č.j. 6477/96-511/08 ze dne 25.2.1997.
4. Platnost tohoto rozhodnutí se omezuje na dobu platnosti povolené HČ-POPD.
5. S tímto rozhodnutím musí být seznámen oprávněný závodní lomu a ostatní pracovníci, kterých se to týká.
6. Rozhodnutí o povolení změny HČ-POPD založte do dolového deníku.

Odůvodnění:

Organizace Těžba šterkopísku, spol. s r.o., požádala podáním ze dne 5.10.2005 (č.j. OBÚ v Brně 7484/05) o povolení změny HČ-POPD v DP Ondratice I, ev.č. 7 1020. Žádost byla doložena podkladovou dokumentací „Dodatek plánu otvírky, přípravy a dobývání v dobývacím prostoru ONDRATICE I“ a „Změna plánu otvírky, přípravy a dobývání v dobývacím prostoru ONDRATICE I“, vypracované oprávněným projektantem a schválené oprávněným závodním lomu. Předmětná změna se týká jednak doplnění platné dokumentace POPD pro povolenou HČ v kapitole 1.1. Geologie a hospodaření se zásobami výhradního ložiska o náležitosti, které jsou uvedeny ve vypracované dokumentaci v části 1.1.8. Geologické dokumentace, dále změny kapitoly 1.2.3. Způsob otvírky, přípravy a dobývání, a kapitoly 1.2.4. Dobývací metody o jejich nové znění, která jsou uvedena ve výše uvedené vypracované dokumentaci.

Předmětnou změnou, doplněním do POPD v textové části o problematiku týkající se geologické dokumentace, stejně tak danou změnou obsahu kapitol 1.2.3. a 1.2.4. v textové části POPD, nevznikají a nejsou dotčeny právem chráněné zájmy podle zvláštních předpisů. Sřety zájmů nevznikly. Z uvedených důvodů bylo upuštěno od projednávání a místního šetření v dané věci na místě samém. Rozhodnutí se proto vydává úřední cestou OBÚ v Brně přímo na základě žádosti a předložené dokumentace.

Organizace k předmětnému řízení podala kolkové známky v celkové hodnotě 750,- Kč jako správní poplatek podle položky č. 60 zákona č. 634/2004 Sb., o správních poplatcích. Kolkové známky v dané výši byly vylepeny na originál rozhodnutí o povolení změny HČ-POPD.

Poučení o opravném prostředku:

Proti tomuto rozhodnutí je možno do 15-ti dnů ode dne doručení podat odvolání podle ust. § 54 zákona č. 71/1967 Sb., o správním řízení (správní řád) k Českému báňskému úřadu v Praze prostřednictvím OBÚ v Brně.



Ing. Jiří JANAS, Ph.D.
předseda Obvodního báňského úřadu v Brně


Rozdělovník:

A. účastníci řízení:

1. Těžba šterkopísku, spol. s r.o., 798 07 Brodek u Prostějova

Za správnost vyhotovení:

Ing. Karel Kurel





OBVODNÍ BÁŇSKÝ ÚŘAD V OSTRAVĚ

MAJENÍ • PRAVNÍ MOCI
Č. 1

15. 10. 2011 ③

Podpis:

[Handwritten signature]



Sp. zn.: S 0136/2011-13-531.1/Ing.Kp *[Handwritten initials]*

V Ostravě dne: 1. 9. 2011

Datum:

15. 10. 2011

ROZHODNUTÍ

Obvodní báňský úřad v (dále jen OBÚ) v Ostravě, ve správním řízení na základě žádosti organizace Těžba štěrkopísku spol. s r.o., zapsané v obchodním rejstříku vedeném Krajským soudem v Brně, oddíl C, vložka 9414, se sídlem 798 07 Brodek u Prostějova, IČ: 479 04 739, o povolení trhacích prací velkého rozsahu v pískovně Ondratice, v části dobývacího prostoru Ondratice I, ev. č. 71020, podané dle ustanovení § 28 zákona č. 61/1988 Sb., o hornické činnosti, výbušninách a o státní báňské správě, ve znění pozdějších předpisů:

I.

Povoluje

podle ustanovení § 27 odst. 2 zákona č. 61/1988 Sb., o hornické činnosti, výbušninách a o státní báňské správě, ve znění pozdějších předpisů,

trhací práce velkého rozsahu

v pískovně Ondratice, v části dobývacího prostoru Ondratice I, ev. č. 71020, ve které byla rozhodnutím OBÚ v Brně zn. 6477/96-511-08 ze dne 25. 2. 1997 povolena hornická činnost,

organizaci

Těžba štěrkopísku spol. s r.o., zapsané v obchodním rejstříku vedeném Krajským soudem v Brně, oddíl C, vložka 9414, se sídlem 798 07 Brodek u Prostějova, IČ: 479 04 739, (dále jen žadatel).

II.

Nařizuje

podle ustanovení § 41 odst. 1 písm. c) zákona č. 61/1988 Sb., o hornické činnosti, výbušninách a o státní báňské správě, ve znění pozdějších předpisů, tato nezbytná opatření k zajištění bezpečnosti a ochrany zdraví při práci a bezpečnosti provozu:

1. Trhací práce velkého rozsahu (dále jen TPVR) musí být prováděny způsobem a v rozsahu uvedeném v „Generálním technickém projektu clonových odstřelů“, který zpracoval Pavel Novák a schválil Ing. Vojtěch Kuba dne 18. 4. 2011, (č. j. 13720/2011), není-li dále uvedeno jinak.
2. Hlídky k zajištění bezpečnostního okruhu musí být v nepřehledných úsecích (např. vegetace, nebo terénní nerovnosti) přiměřeně posíleny, tak aby měly společně přehled o celém bezpečnostním okruhu a zamezily tak vstupu osobám do ohroženého prostoru.
3. Poučení hlídek při TPVR provede technický vedoucí odstřelu (dále jen TVO) prokazatelně, písemně.
4. Rozmístění a odvolání hlídek musí být provedeno TVO.
5. Při každé trhací práci musí být velikost dílčí a celkové nálože upravena TVO tak, aby nedošlo k rozletu rozpojené horniny mimo bezpečnostní okruh.
6. Maximální celková nálož na jeden odstřel nesmí překročit 3000 kg výbušnin a dílčí nálož na jeden časový stupeň rozbušek DEM-S nesmí přesáhnout 600 kg.
7. Při trhacích pracích se musí používat jen elektrická rozněcovadla nejméně se střední odolností (tj. s bezpečným proudem 0,45 A nebo větším).
8. Žadatel organizace Těžba štěrkopísku spol. s r.o., musí v intervalech min. jednou za rok zjistit hodnoty vyzařovaných výkonů zdrojů vysokofrekvenční energie tj. vysílačů Dobrochov, T-Mobile a O2, které se nacházejí v okolí pískovny Ondratice. Tyto údaje o výkonech pak musí vyhodnotit z hlediska bezpečné vzdálenosti, tj. od provádění trhacích prací (nejbližší části roznětného vedení) k výše uvedeným vysílačům dle přílohy č. 7 vyhlášky č. 72/1988 Sb., o používání výbušnin, ve znění pozdějších předpisů.
9. Zápis (vyhodnocení) o každé provedené TPVR musí být OBÚ, který provádí dozor v pískovně Ondratice, zaslán nejpozději do 5 dnů od její provedení.
10. Součástí deníku každé provedené TPVR musí být schéma roznětného systému s časovým zpožděním rozbušek, zaměření místa náloží (vývrtů), údaje o vývrtech s porovnáním zda tyto údaje odpovídají projektovým údajům a zda nebyla vývrty zjištěna nepravdivost geologické stavby horninového masívu nebo místa, kde došlo k mechanickému narušení hornin z jiného důvodu, které by mohly ovlivnit výsledky trhacích prací, a tím i bezpečnost práce. V případě, že bude vývrty zjištěna nepravdivost geologické stavby horninového masívu nebo místa, kde došlo k mechanickému narušení hornin z jiného důvodu, musí TVO přijat taková opatření, která zcela vyloučí rozlet rozpojené horniny mimo bezpečnostní okruh.
11. Na pracovišti (v pískovně Ondratice) musí být dostupně uložena níže uvedená dokumentace: Generální technický projekt clonových odstřelů s deníky jednotlivých odstřelů, toto rozhodnutí s vyznačením nabytí právní moci, rozhodnutí o povolení k nabývání výbušnin s vyznačením nabytí právní moci, a evidenční záznamy o nabytí a spotřebě výbušnin.

Odůvodnění:

Žadatel, organizace Těžba štěrkopísku spol. s r.o., podal dne 29. 4. 2011 na zdejší úřad žádost vedenou pod č. j. SBS 13720/2011, spis. zn. S 0136/2011, o povolení trhacích prací velkého rozsahu v pískovně Ondratice, v části dobývacího prostoru Ondratice I, ev. č. 71020. Tímto

dnem bylo zdejším úřadem dle ustanovení § 44 odst. 1 zákona č. 500/2004 Sb., správního řádu, ve znění pozdějších předpisů (dále jen správního řádu), zahájeno správní řízení ve věci.

OBÚ v Ostravě oznámil žadateli zahájení správního řízení pod spis. zn. S 0136/2010-3-531.1/Ing.Kp. Spolu s tímto oznámením bylo žadateli doručeno i usnesení o přerušení řízení spis. zn. S 0136-4-531.1/Ing.Kp, ve kterém byl žadatel vyzván, aby ve stanovené lhůtě doplnil žádost o katastrální mapu s vyznačenými hranicemi bezpečnostního okruhu a s parcelními čísly pozemků nacházejících se nebo zasahujících do tohoto bezpečnostního okruhu stanoveného pro TPVR v pískovně Ondratice nebo o jinou mapovou dokumentaci ověřenou příslušným katastrálním úřadem, z níž budou zřejmé výše uvedené skutečnosti. Dále byl žadatel v tomto usnesení vyzván, aby doplnil žádost o autorizovanou dokumentaci, která prokazuje vyzařovaný výkon vysílače Dobrochov a GSM antény T-Mobile, jenž se nachází v okolí pískovny Ondratice, a rovněž o ověřenou mapovou nebo jinou dokumentaci, ze které bude zřejmá minimální vzdálenost těchto vysílačů od místa plánovaných TPVR. Žadatel doplnil žádost o výše uvedené podklady dne 28. 6. 2011 a dne 12. 7. 2011. Toto doplnění ze dne 28. 6. 2011 je vedeno pod č. j. SBS 20702/2011, spis. zn. S 0136/2011-5 a doplnění ze dne 12. 7. 2011 je vedeno pod č. j. SBS 22211/2011, spis. zn. S 0136/2011-10. Zdejší úřad na základě doplnění žádosti ze dne 28. 6. 2011 ověřil vlastníky dotčených pozemků nacházejících se nebo zasahujících do bezpečnostního okruhu a doručil žadateli a všem jemu známým účastníkům řízení oznámení o pokračování v řízení. Za účelem projednání předmětné žádosti stanovil v tomto oznámení i termín ústního jednání spojeného s místním šetřením na den 4. 8. 2011 s tím, že svá stanoviska nebo námítky mohou účastníci řízení uplatnit nejpozději při ústním jednání spojeném s místním šetřením, jinak nemusí být k později podaným stanoviskům nebo námítkám přihlédnuto. Tato doba byla prohlášena usnesením spis. zn. S 0136/2011-7-531.1/Ing.Kp, které bylo účastníkům řízení doručeno spolu s výše uvedeným oznámením veřejnou vyhláškou vyvěšenou na úřední desce OBÚ v Ostravě a úředních deskách obecních úřadů Ondratice a Želeč a to dle § 144 odst. 2, správního řádu.

Ústního jednání spojeného s místním šetřením dne 4. 8. 2011 se zúčastnil pouze žadatel. V průběhu řízení nebyly na OBÚ v Ostravě doručeny žádné stanoviska nebo vyjádření účastníků řízení k předmětným trhacím pracím.

Žadatel, organizace Těžba šterkopísku spol. s r.o., prováděla TPVR v pískovně Ondratice, v předmětné části dobývacího prostoru Ondratice I, již v minulosti a to na základě rozhodnutí č. j. 08-1612/99-531.1-Nej vydaného OBÚ v Brně dne 29. 4. 1999. Toto rozhodnutí však bylo časově omezeno a to do 31. 12. 2010. Proto žadatel na základě zkušeností již prováděných TPVR v minulosti, zpracoval Generelní technický projekt clonových odstřelů a podal na zdejší úřad novou žádost o povolení TPVR v pískovně Ondratice.

K žádosti o povolení TPVR byly doloženy spolu s předepsanou dokumentací i stanoviska a vyjádření:

1. Obce Ondratice ze dne 26. 4. 2011, v němž obec Ondratice vyjadřuje souhlasné stanovisko k provádění trhacích prací v lokalitě pískovny, katastrální území Ondratice, dle předloženého Generálního projektu clonových odstřelů.

2. Obce Želeč zn. OÚ/39/11 ze dne 26. 4. 2011, v němž obec Želeč vydává souhlasné stanovisko k provádění trhacích prací v lokalitě pískovny v katastrálním území Ondratice dle předloženého Generálního projektu clonových odstřelů.
3. Krajské hygienické stanice Olomouckého kraje, územní pracoviště Prostějov č. j. M3PV875S/2011, sp. zn. 3.5 - S/10 ze dne 22. 4. 2011, v němž dotčený orgán státní správy souhlasí s povolením provádění trhacích prací, předložené investorem Těžba šterkopísku spol. s r.o., a to bez stanovení podmínek.

Dále byla spolu se žádostí doručena i Zpráva o výsledku a hodnocení úředního měření otřesů od 53. clonového odstřelu v pískovně Brodek u Prostějova (Ondratice) ze dne 24. 8. 1999, vypracovaná organizací Bartoš-Engineering (Ing. Luděk Bartoš – znalec v oboru trhací práce a technické otřesy, úřední měření, poradenská činnost). V závěru této zprávy znalec doporučuje dodržovat dříve stanovené mezní nálože dle vlastního posudku o měření ze dne 15. 4. 1993, tj. celkovou nálož do 3000 kg a max. nálož na časový stupeň DEM 600 kg. Tato doporučení byla zapracována do výrokové části tohoto rozhodnutí pod bodem č. 6.

OBÚ v Ostravě dospěl v předmětném řízení k závěru, že žadatel spolu se žádostí doložil náležitosti požadované v ustanovení § 28 zákona č. 61/1988, ve znění pozdějších předpisů, a to dokumentaci trhacích prací (Generální technický projekt clonových odstřelů) s návrhem technických podmínek k bezpečnému provádění předmětných trhacích prací, návrh opatření k ochraně práv a právem chráněných zájmů právnických a fyzických osob, jejichž práva a právem chráněné zájmy by mohly být ohroženy použitím výbušnin.

Na základě vytýčeného bezpečnostního okruhu vyznačeného v mapové dokumentaci a výpisů z katastrů nemovitostí v předložené dokumentaci byli stanoveni účastníci řízení. Žádná právnická ani fyzická osoba nebyla z řízení vyloučena a rovněž ani v průběhu řízení nevznesly další právnické nebo fyzické osoby požadavek na účastenství v řízení. Taktéž během řízení nebyl zjištěn žádný důvod, pro který by bylo nutné rozsah účastníků řízení rozšířit. Nesouhlasná stanoviska či vyjádření k povolení předmětných trhacích prací nebyla OBÚ v Ostravě do vydání tohoto rozhodnutí doručena.

Na základě dokumentace předložené na OBÚ v Ostravě spolu se žádostí správní orgán konstatuje, že žadatel splnil zákonné požadavky stanovené v ustanovení § 28 odst. 2 písm. a), b), c) zákona č. 61/1988 Sb., ve znění pozdějších předpisů.

Dodržením podmínek tohoto rozhodnutí, doručené dokumentace k trhacím pracím a příslušných bezpečnostních předpisů je zajištěna bezpečnost a ochrana zdraví při práci, bezpečnost provozu, a taktéž ochrana práv a právem chráněných zájmů dotčených právnických a fyzických osob, jakož i ochrana veřejných zájmů při výkonu trhacích prací velkého rozsahu v pískovně Ondratice, v části dobývacího prostoru Ondratice I, ev. č. 71020, ve které je povolená hornická činnost.

Na základě již v minulosti prováděných trhacích prací v pískovně Ondratice a s ohledem na výše uvedené bylo zdejším úřadem rozhodnuto tak, jak je uvedeno ve výrokové části tohoto rozhodnutí.

Poučení o odvolání:

Proti tomuto rozhodnutí lze podle ustanovení § 81 a následujících zákona č. 500/2004 Sb., ve znění pozdějších předpisů, podat odvolání ve lhůtě 15 dnů ode dne jeho oznámení podáním učiněným u Obvodního báňského úřadu v Ostravě. O případném odvolání bude rozhodovat Český báňský úřad v Praze.



Ing. Bc. Libor Hroch
předseda

Obvodního báňského úřadu v Ostravě

Seznam ke spis. zn. S 0136/2011-13-531.1/Ing.Kp:

a) Účastníci řízení:

1. Těžba štěrkopísku spol. s r.o., 798 07 Brodek u Prostějova
2. Obec Ondratice, Ondratice 15, 798 07 Brodek u Prostějova
3. Obec Želeč, Želeč 62, 798 07 Brodek u Prostějova
4. Frysová Marie
5. Frys Jan
6. Frysová Dobroslava
7. Petruželová Jitka
8. Babinec Vladimír
9. Ing. Greben Bohumil
10. Hlavinková Šárka
11. Šperková Magda
12. Nováková Lucie
13. Ing. Pospíšil Jan
14. Bureš František
15. Burešová Věra
16. Cigler Josef
17. Ing. Krejčí Jiřina
18. Matoušek František
19. Urbanová Marie
20. Kořínek Josef
21. Ing. Možný František
22. Možná Iveta
23. Kovařík Vladimír
24. Bombíková Marie
25. Ing. Kovařík Josef
26. Dostálová Olga
27. Janeček Josef
28. Muchová Anna
29. Baslík František
30. Baslíková Marie
31. Galičková Eva
32. Zapletal František
33. Zapletal Milan
34. Páleníková Věra
35. Ing. Černý Leo
36. Černý Václav
37. Macurová Helena

b) Dotčený orgán státní správy:

38. Krajská hygienická stanice Olomouckého kraje, územní pracoviště Prostějov,
Šafaříkova 49, 797 20 Prostějov